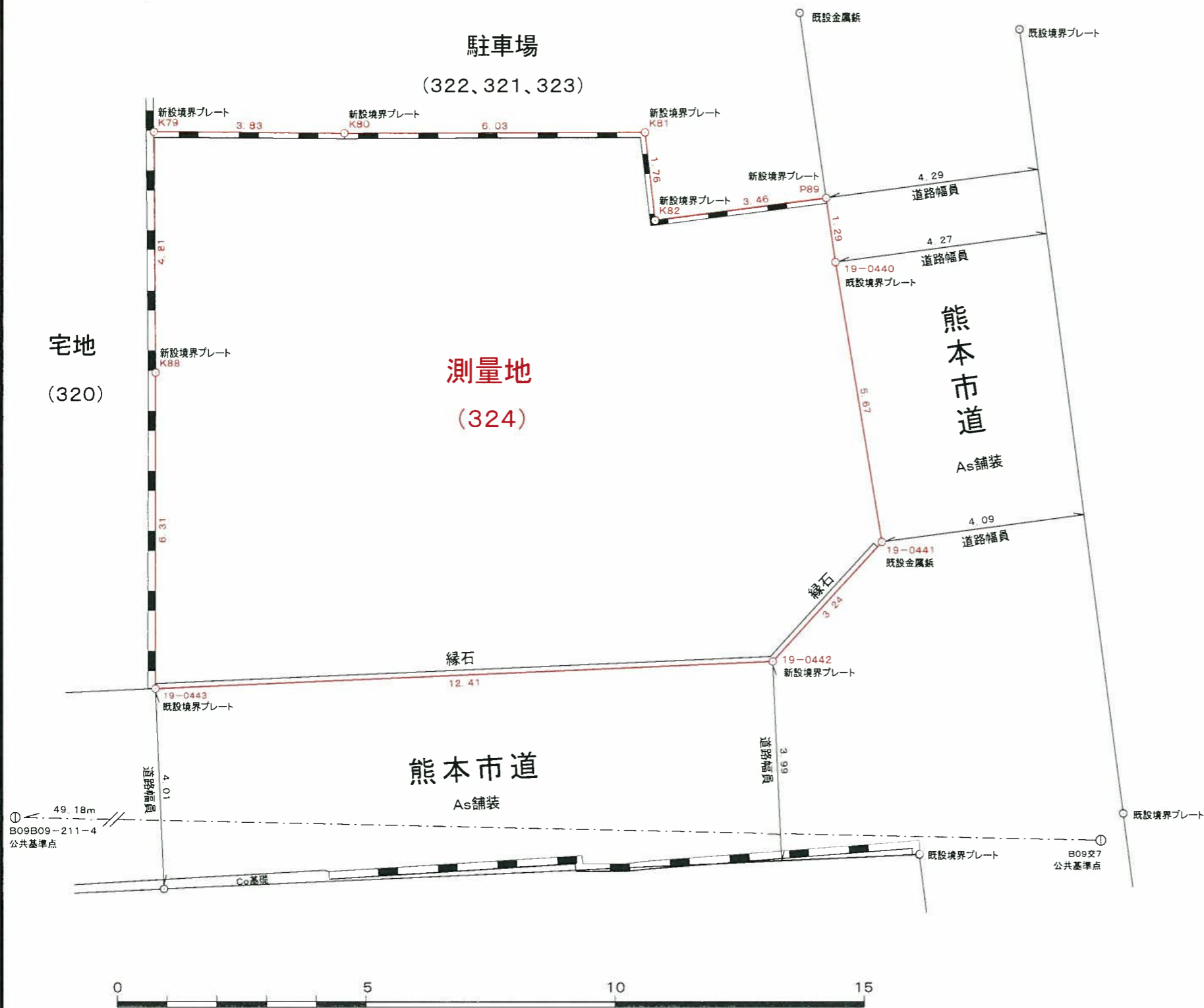
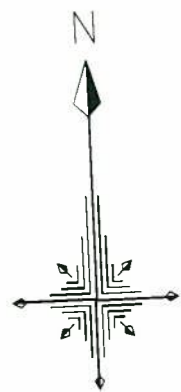


# 確定測量図

所在：熊本市中央区黒髪一丁目 324番



座標求積表

世界測地系

地番	324			
NO	X <sub>n</sub>	Y <sub>n</sub>	Y <sub>n+1</sub> -Y <sub>n-1</sub>	X <sub>n</sub> · (Y <sub>n+1</sub> -Y <sub>n-1</sub> )
P89	-20292.986	-26373.177	-3.578	72608.303908
K82	-20293.270	-26376.629	-3.577	72589.026790
K81	-20291.510	-26376.754	-6.157	124934.827070
K80	-20291.254	-26382.786	-9.859	200051.473186
K79	-20291.043	-26386.613	-4.015	81468.537645
K88	-20295.852	-26386.801	-0.479	9721.713108
19-0443	-20302.161	-26387.092	12.119	-246041.889159
19-0442	-20302.190	-26374.682	14.710	-298645.214900
19-0441	-20299.906	-26372.382	1.631	-33109.146686
19-0440	-20294.275	-26373.051	-0.795	16133.948625
合計				-288.420413
合計面積				144.2102065
地積				144.21 m <sup>2</sup>

地番	面積	坪数
324	144.21 m <sup>2</sup>	43.62 坪

本測量に使用した与点一覧

世界測地系

種別	基準点名	X座標	Y座標	備考
公共基準点	B09交7	-20306.084	-26368.261	地籍調査基準点(国交省刻印真鍮標)
公共基準点	B09B09-211-4	-20302.773	-26417.338	地籍調査基準点(国交省刻印真鍮標)

凡例	
	境界点
	境界線

## 境界確認済

熊本市道：熊本市地籍調査実施済  
隣接地：別紙、立会証明書のとおり


櫻井測量登記事務所  
土地家屋調査士 櫻井 武

熊本市中央区渡鹿1丁目8番3号  
TEL 096-371-0466

令和6年7月25日 測量



イ 273      ハ 25-2      ホ 171      ト 276-1      ニ 250-3      ヌ 276-4  
 ロ 279-1      ヒ 151      ヘ 32-2      チ 141      ス 250-1      ヱ

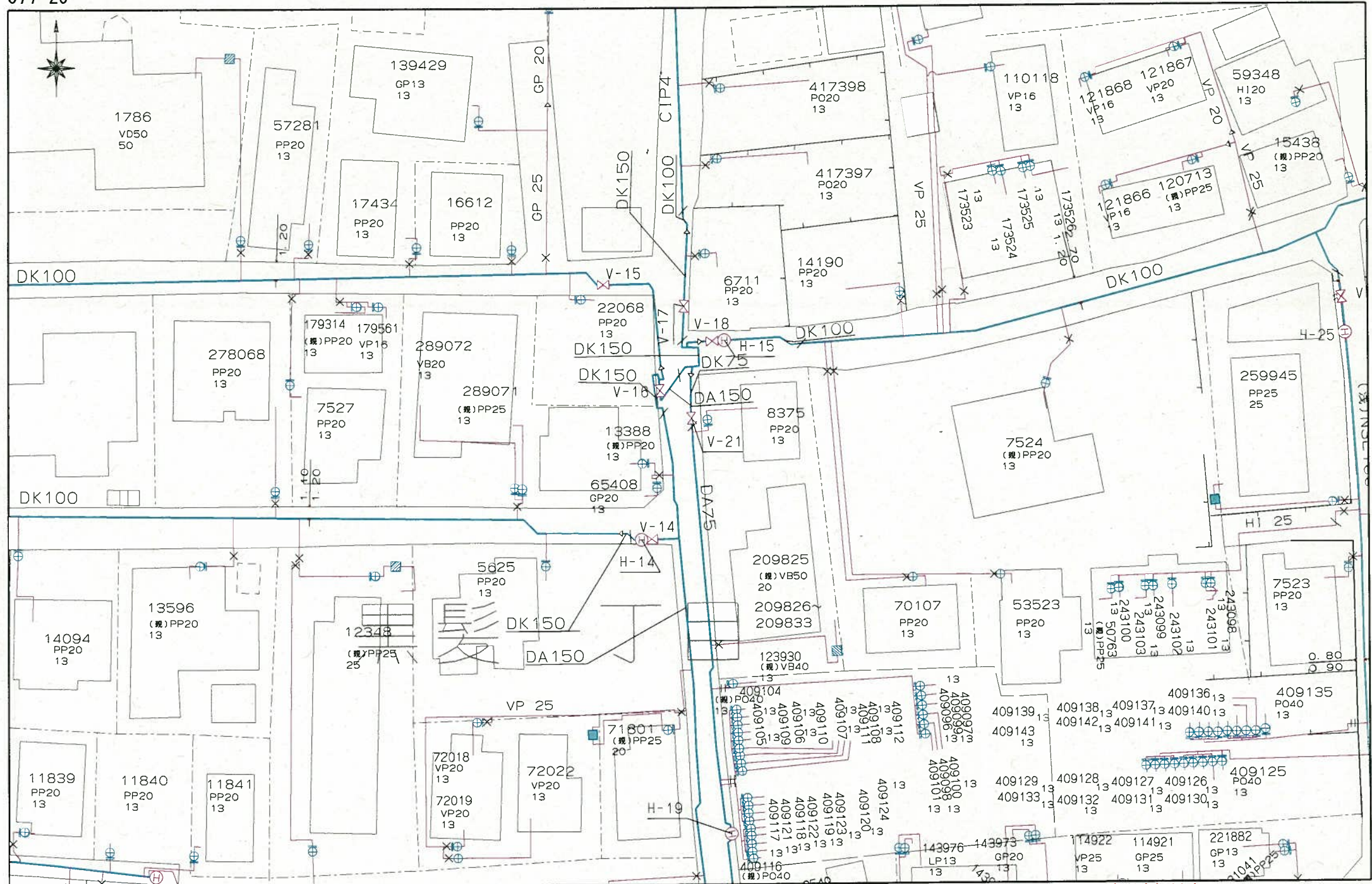


地番区域見出  
 黒髪1丁目

請求部	所在	熊本市中央区黒髪一丁目			地番	324番	
出力尺	縮尺不明	精度区分	座標系番号又は記号	分類	地図に準ずる図面	種類	旧土地台帳附属地図
作成年月日	備付年月日(原図)			補事項	方位不明		

ヲ 276-3  
ワ 279-3  
カ 280-4  
ヨ 28-1  
タ 21-1  
レ 12  
ソ 271  
ツ 371  
ネ 372  
ナ 399  
ラ 137  
ム 96-1  
ワ 126-2  
ノ 120-2  
オ 96-2  
ク 96-4  
ヤ 104-2  
マ 340-1  
ケ 349-4  
フ 432  
コ 436  
エ 453-2  
テ 479-1  
ア 498-6  
サ 506  
キ 520-3  
ユ 533  
ミ 575  
シ 313-3  
ヒ 344-2  
モ 329  
ニ 293-12  
ス 293-13  
ン 342-2  
イ 349-5  
ロ 424-2  
ロ 425  
ハ 429  
仁 430  
体 498-7  
ハ 520-2  
ト 473  
仔 525-5  
利 525-3

# 上下水道施設管理図





# 上下水道施設管理図

